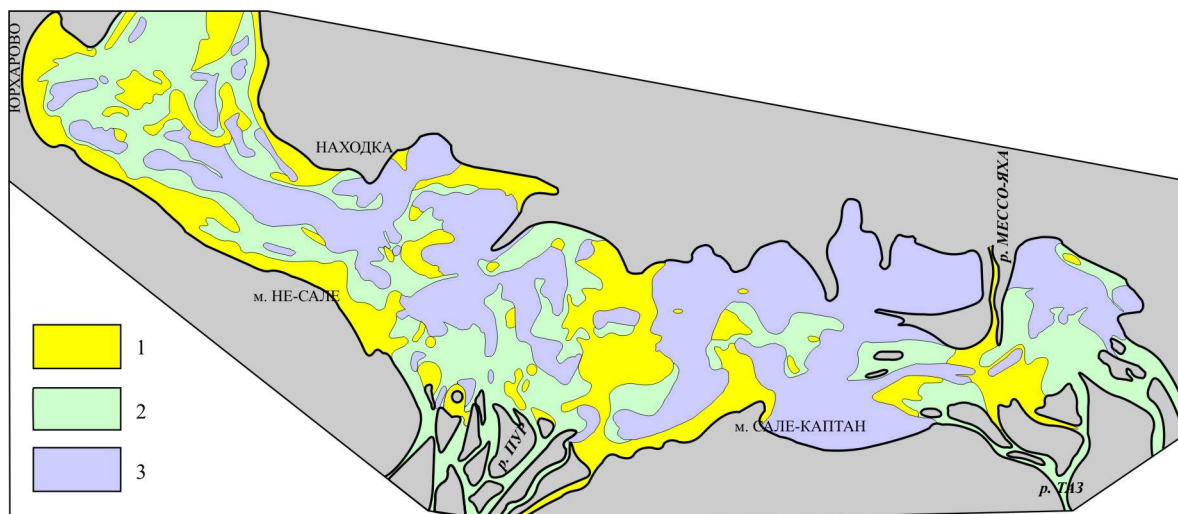


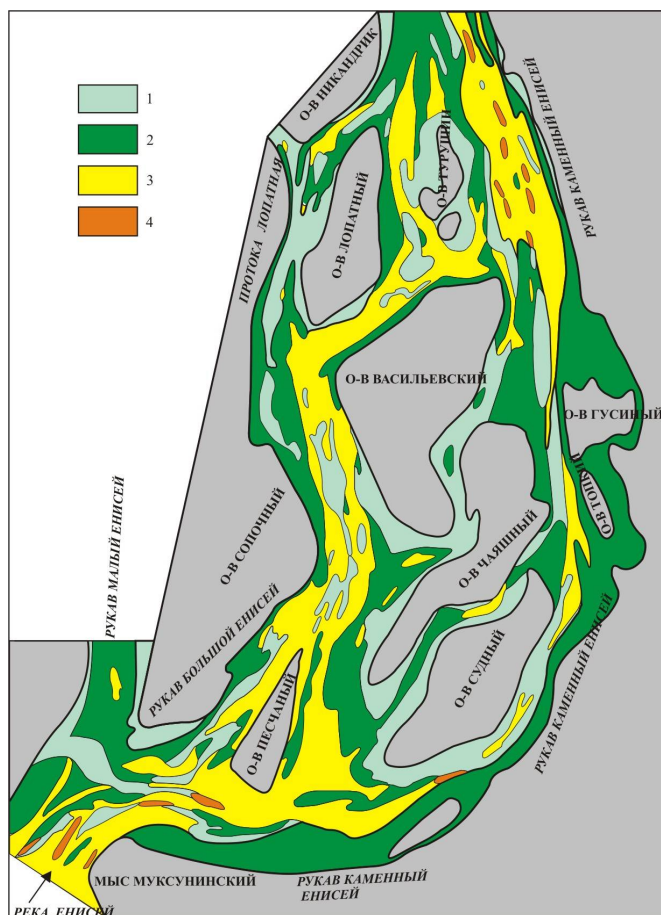
Грунты устьевых систем Западной Сибири

Тазовская губа

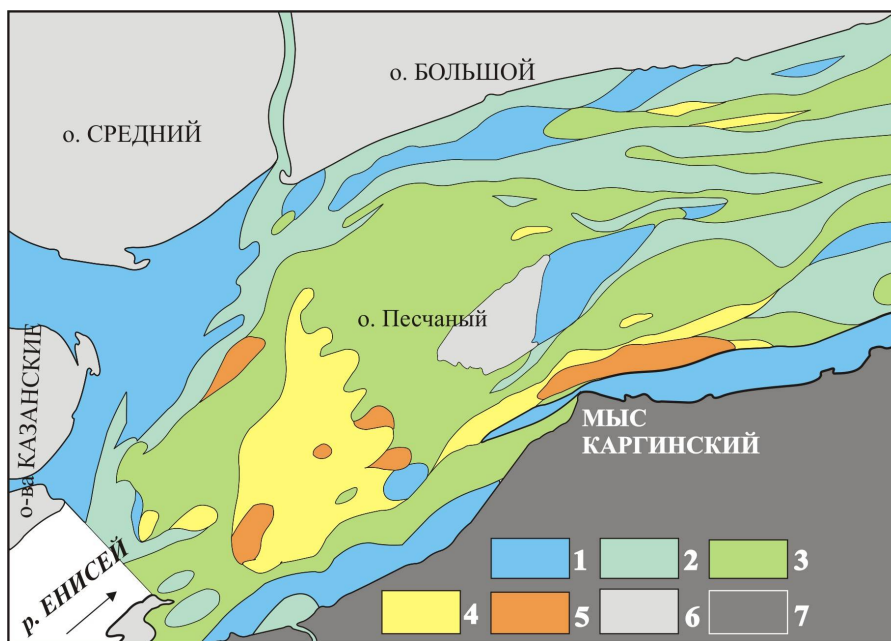


1 – песок, 2 – алевроит, 3 - илы

Енисей



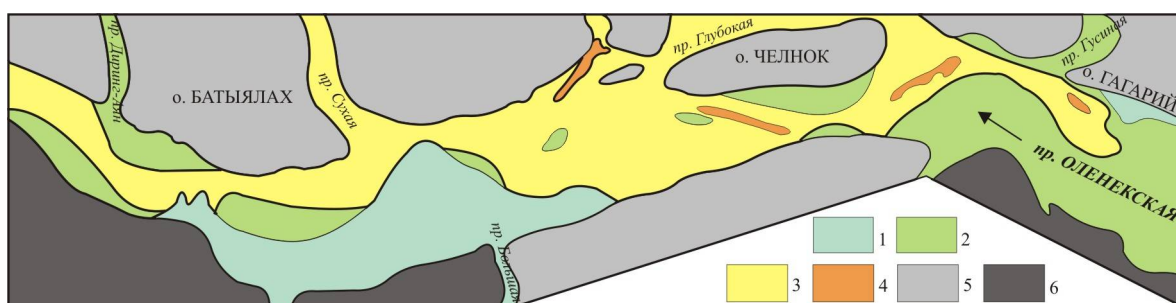
1 – илы и алевроиты, 2 – песок мелкий, 3 – песок средний, 4 – песок крупный



1 – илы, 2 – алевроит, 3 – песок мелкий, 4 – песок средний, 5 – песок крупный, 6 – пойменные острова, 7 – коренной берег

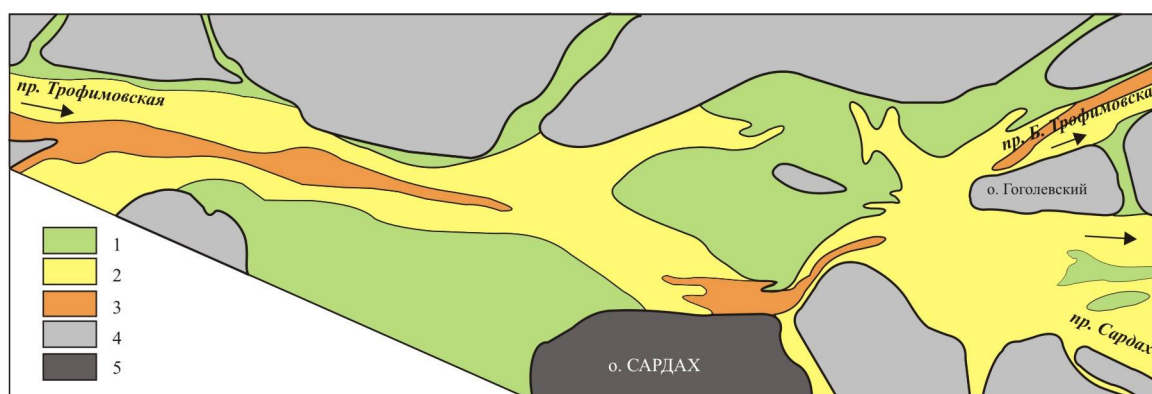
Грунты устьевых систем Восточной Сибири

Лена (Оленекская протока)



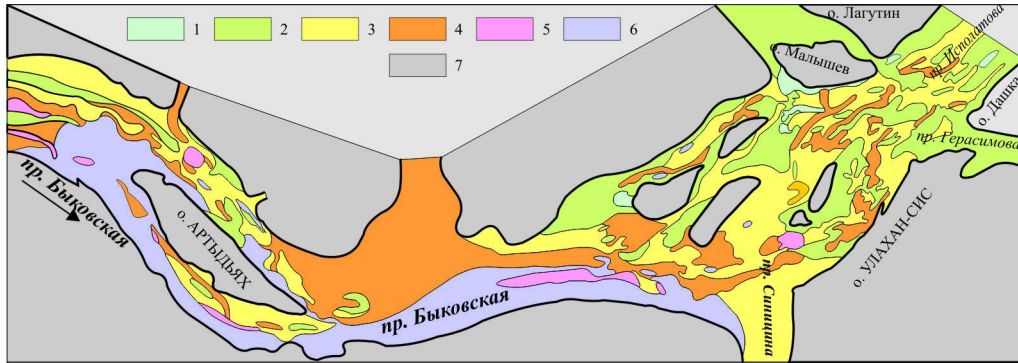
1 – алевроит, 2 – песок мелкий, 3 – песок средний, 4 – песок крупный, 5 – острова пойменные, 6 – коренной берег

Лена (Трофимовская протока)



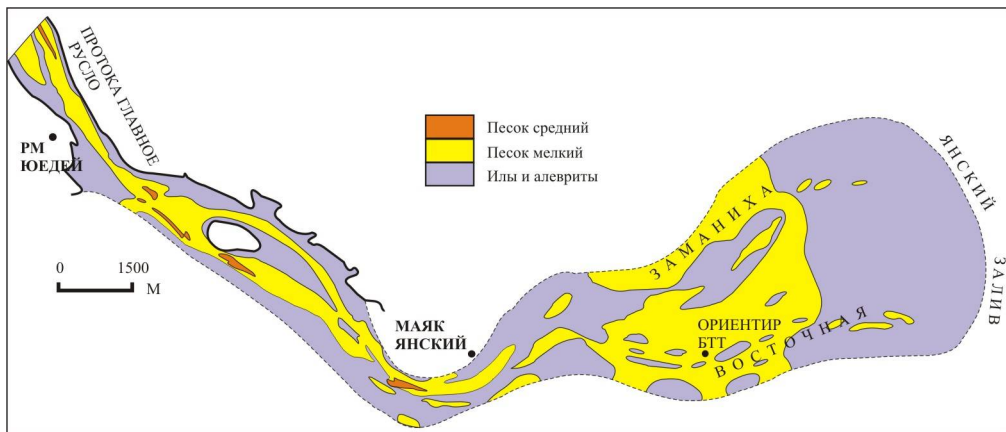
1 – песок мелкий, 2 – песок средний, 3 – песок крупный, 4 – острова пойменные, 5 – коренной берег

Лена (Быковская протока)



1 – алевриты, 2 – песок мелкий, 3 – песок средний, 4 – песок крупный, 5 – гравий, 6 – галька, 7 – берег и острова

Яна (устьевой бар протоки Главное Русло)



Индиговка (устьевой бар протоки Средней)

